



ОБЩЕСТВО С ОГРАНИЧЕННОЙ ОТВЕТСТВЕННОСТЬЮ
«ПРОЕКТНЫЙ ИНСТИТУТ «НЕФТЕПРОМПРОЕКТ»

Свидетельство № 9630 от 24 мая 2013г.

Заказчик – ООО «ЛУКОЙЛ-ПЕРМЬ»
Генеральный проектировщик – Федеральное
государственное бюджетное образовательное
учреждение высшего профессионального обра-
зования «Пермский национальный исследова-
тельский политехнический университет»
Проектный центр «ПНИПУ-Нефтепроект»

**Строительство трубопроводов Кокуйского
месторождения (2021-2022 г.г.)**

2 этап. Сборный нефтепровод «НГСК от ГЗУ-1000 до ДНС-1003»

ДОКУМЕНТАЦИЯ ПО ПЛАНИРОВКЕ ТЕРРИТОРИИ

Проект межевания территории

Основная часть проекта межевания территории.

Чертежи межевания территории

Раздел 6

2019/206/ДС32-ДПТ.ТЧ

Директор

ООО «Проектный институт «Нефтепромпроект»

Н.В. Кетова

Главный инженер проекта

Е.В. Будалин



Взам. инв. №	
Подл. и дата	
Инв. № подл.	

Изм.	№ док.	Подп.	Дата

Состав документации по планировке территории

Раздел	Обозначение	Наименование	Примечание
1	2019/206/ДС32-ДПТ.ГЧ	Основная часть проекта планировки территории. Проект планировки территории. Графическая часть	
2	2019/206/ДС32-ДПТ.ТЧ	Основная часть проекта планировки территории. Положение о размещении линейных объектов	
3	2019/206/ДС32-ДПТ.ГЧ	Материалы по обоснованию проекта планировки территории. Графическая часть	
4	2019/206/ДС32-ДПТ.ТЧ	Материалы по обоснованию проекта планировки территории. Пояснительная записка	
5	2019/206/ДС32-ДПТ.ТЧ	Основная часть проекта межевания территории. Текстовая часть	
6	2019/206/ДС32-ДПТ.ГЧ	Основная часть проекта межевания территории. Чертежи межевания территории	
7	2019/206/ДС32-ДПТ.ГЧ	Материалы по обоснованию проекта межевания территории	

Согласовано

Взам. инв. №

Подп. и дата

Инв. № подл.

2019/206/ДС32-ДПТ.ГЧ

Изм.	Кол.уч.	Лист	№ док.	Подпись	Дата
Разраб.		Исаева		<i>[подпись]</i>	06.20
Пров.		Попова		<i>[подпись]</i>	06.20
Н.контр.		Кротова		<i>[подпись]</i>	06.20
ГИП		Будалин		<i>[подпись]</i>	06.20

Состав документации по планировке территории

Стадия	Лист	Листов
П	1	1
ООО «ПИ «Нефтепромпроект»		

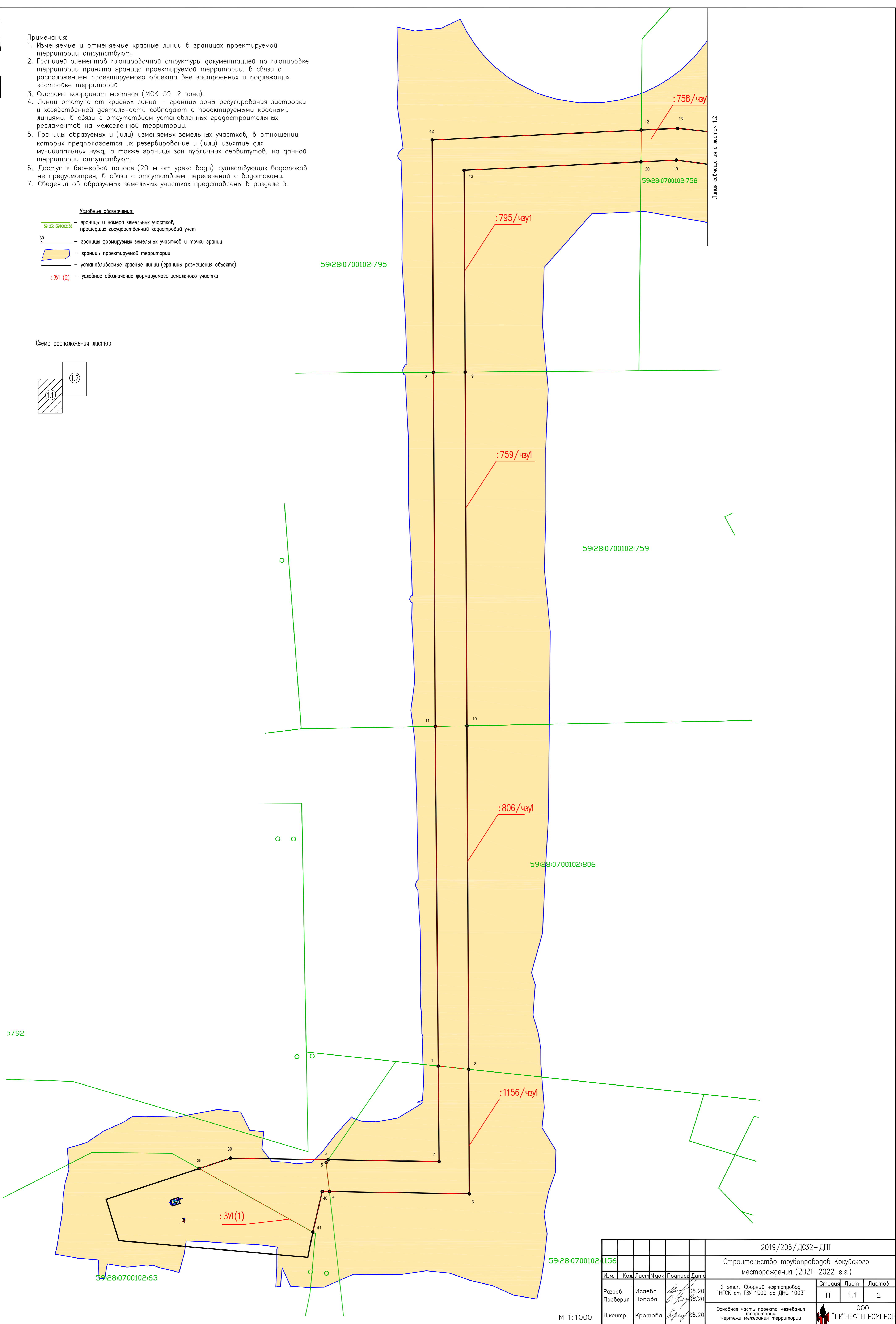
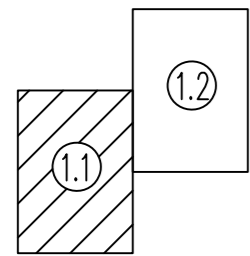
Примечания:

1. Изменяемые и отменяемые красные линии в границах проектируемой территории отсутствуют.
2. Границей элементов планировочной структуры документацией по планировке территории принята граница проектируемой территории, в связи с расположением проектируемого объекта вне застроенных и подлежащих застройке территорий.
3. Система координат местная (МСК-59, 2 зона).
4. Линии отступа от красных линий – границы зоны регулирования застройки и хозяйственной деятельности совпадают с проектируемыми красными линиями, в связи с отсутствием установленных градостроительных регламентов на межселенной территории.
5. Границы образуемых и (или) изменяемых земельных участков, в отношении которых предполагается их резервирование и (или) изъятие для муниципальных нужд, а также границы зон публичных сервитутов, на данной территории отсутствуют.
6. Доступ к береговой полосе (20 м от уреза воды) существующих водотоков не предусмотрен, в связи с отсутствием пересечений с водотоками.
7. Сведения об образуемых земельных участках представлены в разделе 5.

Условные обозначения:

- 59:28:0700102:38 – границы и номера земельных участков, прошедших государственной кадастровый учет
- 30 – границы формируемых земельных участков и точки границ
- границы проектируемой территории
- устанавливаемые красные линии (границы размещения объекта)
- :ЗУ (2) – условное обозначение формируемого земельного участка

Схема расположения листов



2019/206/ДС32-ДПТ					
Строительство трубопроводов Кокуйского месторождения (2021–2022 г.г.)					
Изм.	Код	Лист	№ док.	Подпись	Дата
Разраб.	Исаева				06.20
Проверил	Попова				06.20
Н.контр.	Кротова				06.20
Основная часть проекта межевания территории					000
Чертежи межевания территории					"ПИ" НЕФТЕПРОМПРОЕКТ

М 1:1000

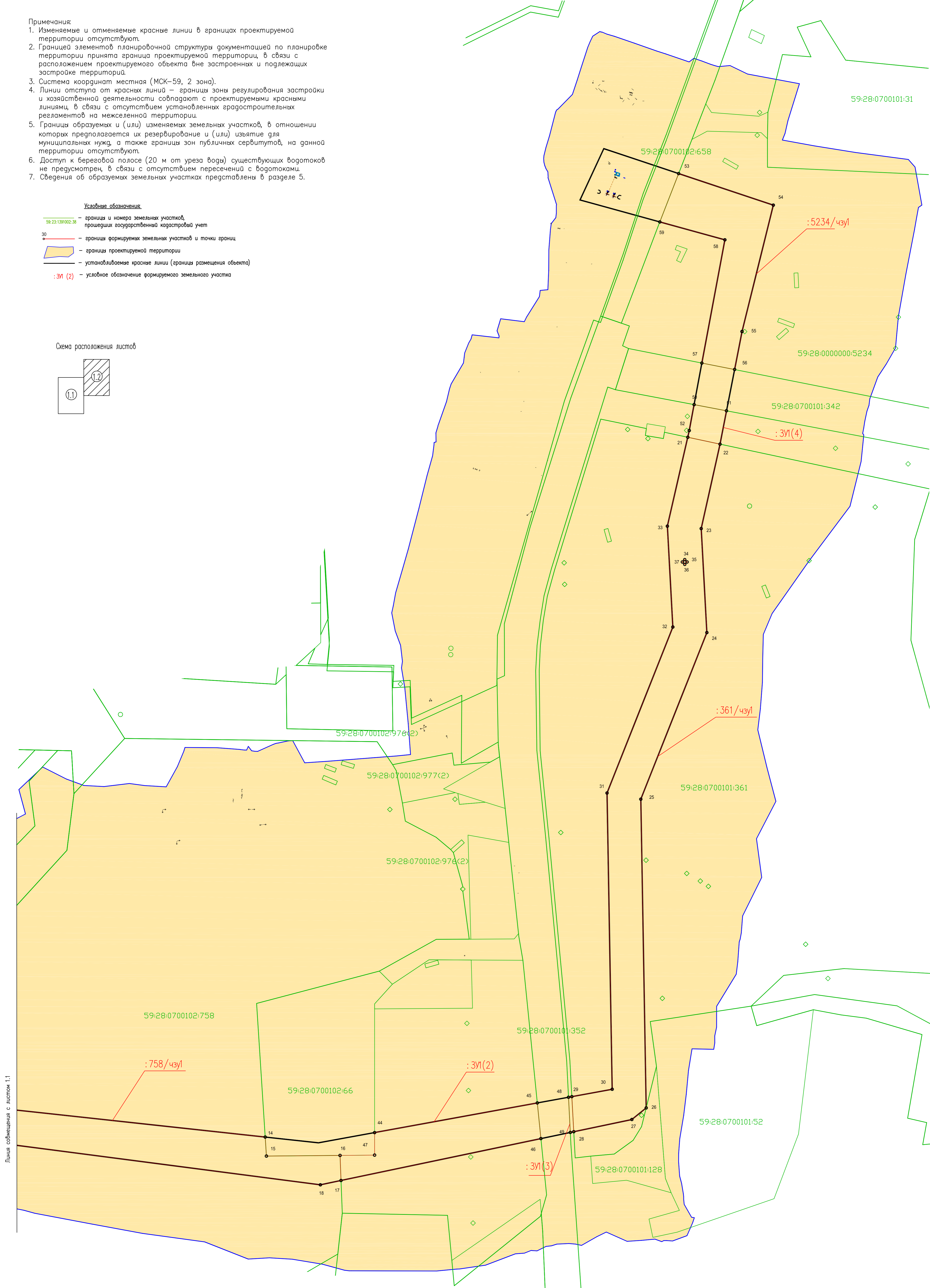
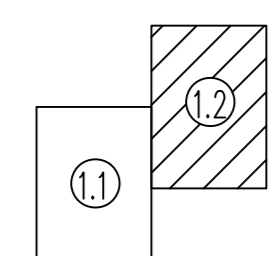
Лист 1.1
Получено и оформлено
Время: 10.00.2020

- Примечания:
1. Изменяемые и отменяемые красные линии в границах проектируемой территории отсутствуют.
 2. Границей элементов планировочной структуры документацией по планировке территории принята граница проектируемой территории, в связи с расположением проектируемого объекта вне застроенных и подлежащих застройке территорий.
 3. Система координат местная (МСК-59, 2 зона).
 4. Линии отступа от красных линий – границы зоны регулирования застройки и хозяйственной деятельности совпадают с проектируемыми красными линиями, в связи с отсутствием установленных градостроительных регламентов на межселенной территории.
 5. Границы образуемых и (или) изменяемых земельных участков, в отношении которых предполагается их резервирование и (или) изъятие для муниципальных нужд, а также границы зон публичных сервитутов, на данной территории отсутствуют.
 6. Доступ к береговой полосе (20 м от уреза воды) существующих водотоков не предусмотрен, в связи с отсутствием пересечений с водотоками.
 7. Сведения об образуемых земельных участках представлены в разделе 5.

Условные обозначения

- 59:23:1391002:38 – границы и номера земельных участков, прошедших государственный кадастровый учет
- 30 – границы образуемых земельных участков и точки границ
- границы проектируемой территории
- устанавливаемые красные линии (границы размещения объекта)
- :ЗУ(2) – условное обозначение образуемого земельного участка

Схема расположения листов



Линия соприкосновения с листом 1.1

2019/206/ДС32-ДПТ				Строительство трубопроводов Кокуйского месторождения (2021–2022 г.г.)		
Изм.	Код	Лист	Дата	Подпись	Дата	Статус
Разраб.	Исаева	06.20				Лист
Проверил	Попова	06.20				1.2
Н.контр.	Кротова	06.20				Листов
Основная часть проекта межевания территории. Чертежи межевания территории.						ООО "ПИ" НЕФТЕПРОМПРОЕКТ

М 1:1000